










Экспликация зданий и сооружений

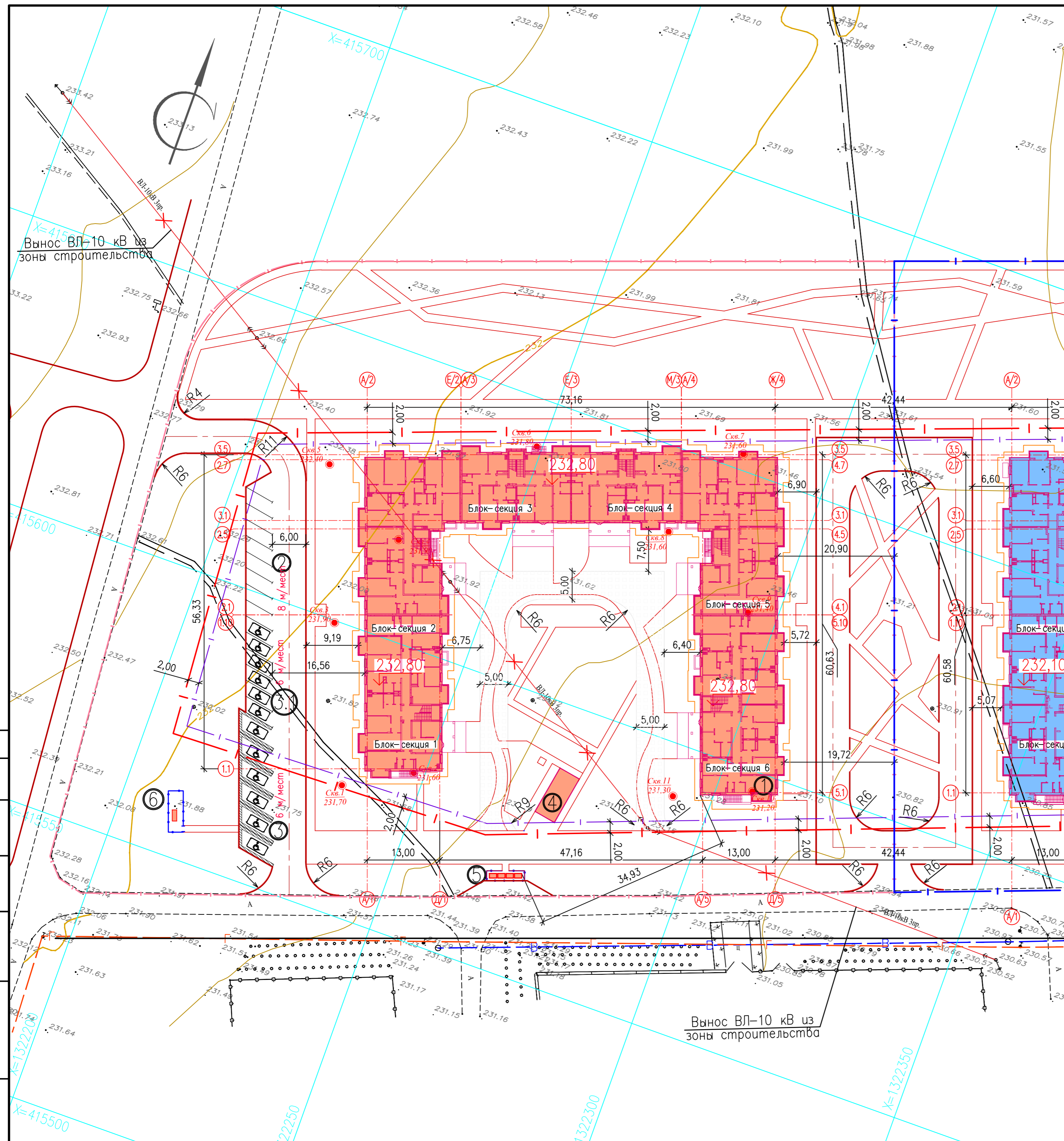
Номер на плане	Наименование	Примечание
1	Многоквартирный жилой дом. Блок-секции 1-6	
2	Стоянки для хранения легковых автомобилей на 8 м/мест	
3	Парковочные специализированные места для МГН на 6 м/мест	
3.1	Стоянки для хранения легковых автомобилей МГН на 6 м/мест	
4	Велопаркинг "ВикеВох"	
5	Площадка для ТБО	
6	ГРПБ	

Условные графические обозначения и изображения

-  — граница земельного участка 31:10:0502001:2623;
-  — граница допустимого размещения зданий и сооружений;
-  — граница благоустройства (Позиция №1);
-  — граница благоустройства (Позиция №2) (Проект 10/0508/2020-2-ПЗУ);
-  — проектируемый многоквартирный жилой дом (блок-секции 1-6);
-  — проектируемый многоквартирный жилой дом (блок-секции 1-6) (Проект 10/0508/2020-2-ПЗУ);
-  — проектируемые автопроезды и стоянки;
-  — автопроезды и автостоянка по мкр. "Сретенский" (см. отдельный проект);
-  — тротуарная плитка "газонная решетка";

- Примечание:
- Поспособной данному чертежу являются материалы топогеодезической съемки местности, выполненной ООО "СтройЭкспертИзыскания" (г. Белгород) в 2020 году.
 - Система координат – МСК-31.
 - Система высот – Балтийская.
 - Сечение рельефа горизонталями через 0,5 м.

					10/0508/2020-1-ПЗУ			
					"Многоквартирный жилой дом мкр. "Сретенский" в г. Стрельца, Белгородской области" 1-ая очередь строительства			
1	—	Зам.	01-21	09.21	Позиция №1. Схема планировочной организации земельного участка.	Стадия	Лист	Листов
Разработал	Ференцев			07.21		П	2	
Проверил	Мазуренко			07.21				
Н. контр.	Немыкина			07.21				
					Схема планировочной организации земельного участка. М 1:500			
					ООО "Проектный Альянс"			
					Формат А2			



Согласовано
Инв. № подл.
Подпись и дата
Взам. инв. №